

Commune de Bremblens

Situation : La Faveyre, Route de Morges 6
 Echelle : 1:500
 Mensuration : graphique numérisée

Coord. moyenne : \odot 2'529'035 / 1'155'280
 Altitude moyenne : 448 m
 Dossier technique : 116682.250 SP

Propriétaire : PPE 213 et 214, ARIMCO Sàrl




Parcelle n°: 103	Habitation n°185	156 m ²
	Jardin	1'512 m ²
		1'668 m ²

Affectation : zone d'habitation individuelle A
 Limite des constructions au DP : selon art. 36 de la loi sur les routes approuvée le 23.06.1931
 Recensement architectural : ---
 Degré de sensibilité au bruit : III
 Secteur de protection des eaux : ÜB
 Mentions : 191163, ID 1999/233 (Gages sur les parts)
 2022/3156, ID 2022/1933 (Administrateur)

Plan de situation dressé pour demande d'autorisation :

Transformation et agrandissement

La réalisation du projet implique une mise à jour du plan RF

Sceau de la Municipalité 	Le propriétaire  Morges, le 15 mai 2023 Le géomètre breveté A. Guex 
---	---

